

CURRICULUM PROFESSIONALE

SOCIO dott. ing. Alessandra Gritti

GENERALITA'

TITOLI DI STUDIO

- Università 11/2000: Laurea in INGEGNERIA PER L'AMBIENTE E IL TERRITORIO – Difesa del suolo, presso l'Università degli Studi di Trento, Facoltà di Ingegneria;
- Tesi: dal titolo "Metodi meshless: aspetti teorici e prime applicazioni" (relatore Dr. Ing. Paolo Scotton – Protezione Idraulica del Territorio).

QUALIFICHE e ABILITAZIONI

- Professionale: febbraio 2001 iscrizione all'albo dell'Ordine degli Ingegneri di Bolzano (BZ), nr. 1281.
- Coordinatore: giugno 2006 abilitazione a "Coordinatore della sicurezza in cantiere" ai sensi del D. Lgs. 494/96 e s.m.i.
- Collaudatore: Ottobre 2011. Iscrizione all'elenco dei collaudatori statici delle opere in c.a , ex art. 7 – IV comma, Legge 1086 del 05.11.1971.

PARTECIPAZIONI, CARICHE

- Dal 09/2013 Membro del Consiglio dell'Ordine degli Ingegneri di Bolzano per il quadriennio 20013/2017, insediato in data 19.09.2013.

ESPERIENZE PROFESSIONALI

Attività attuale

- Dal dicembre 2013: Socia fondatrice di Land Support soc. coop (Bolzano), società di professionisti nel campo delle attività di ingegneria, geologia, architettura;
- Dal ottobre 2011: Socio e legale rappresentante di hydro's ingegneri associati (di Alessandra ing. Gritti e Francesco ing. Cesari): servizi attinenti l'ingegneria e nello specifico pericoli naturali (fenomeni alluvionali, torrentizi, valanghe) e progettazione interventi di mitigazione del pericolo/rischio idrogeologico, protezione civile, geotecnica, sicurezza in cantiere, impianti idroelettrici, edilizia, topografia.

Attività recenti

- 02/2006 – 11/2011 Attività libero-professionale nel campo dell'Ingegneria applicata all'Ambiente in collaborazione con lo studio tecnico ARE Alpine Risk Engineering nei seguenti ambiti:
- Elaborazione di pareri idraulici e idrogeologici nell'ambito di diverse problematiche.
- Redazione di progetti (fase preliminare, definitiva, esecutiva) riguardanti opere per la protezione dai pericoli naturali (opere paravalanghe, muri di protezione,...)

- Redazione di Piani delle Zone di Pericolo secondo le linee guida provinciali, "Direttive per la redazione dei Piani delle Zone di Pericolo (PZP)".
- calcoli statici di varie opere (opere di regimazione idraulica, opere di sostegno, ponti, etc..).
- 09/2001 – 01/2006 Collaborazione presso la Ripartizione 30 – OPERE IDRAULICHE – Azienda Speciale per la Regolazione dei Corsi d'Acqua e la Difesa del Suolo sotto la direzione dell'Ufficio Bacini Montani – Zona Est (Dr. Sandro Gius), svolgendo le seguenti attività:
- Stesura ed elaborazione di progetti di interventi di sistemazione idraulica.
- Esecuzione e restituzione di rilievi topografici.
- Calcoli statici relativi ad opere di protezione diverse (muri di sostegno, briglie filtranti, etc..) su diversi cantieri nonché opere infrastrutturali quali ponti.
- Assistenza di cantiere insieme al direttore dei lavori.
- Preparazione della documentazione necessaria agli atti di collaudo.
- Collaborazione alla stesura del Catasto delle Opere e della Carta delle Acque.
- Elaborazione di studi di bacino (Elaborazioni idrologiche, determinazione del trasporto solido e verifiche idrauliche) per il calcolo dell'idrogramma di piena di progetto e per la determinazione del volume complessivo di materiale mobilizzabile all'interno del bacino, ai fini di una progettazione mirata.
- 03/2001 – 08/2001 Impiegata di quinto livello del CCNL delle Imprese Industriali e Metalmeccaniche, presso la sede di Bolzano dell'Azienda 4EMME Service Spa, con mansioni di collaboratrice tecnica, relative al censimento dello stato dei ponti per la Provincia Autonoma di Bolzano e per il Comune di Merano (BZ), per la redazione del "Manuale per la Valutazione Numerica dello Stato dei Ponti", eseguita dalla ditta stessa.

SOCIO dott. ing. Francesco Maria Cesari

GENERALITA'

TITOLI DI STUDIO

- Università: 14 Febbraio 2001: Conseguimento della Laurea presso la Facoltà di Ingegneria dell'Università di Bologna, in INGEGNERIA PER L'AMBIENTE E IL TERRITORIO (indirizzo "Difesa del Suolo"), con votazione 100/100.
- Tesi di Laurea: "Perimetrazione delle aree allagabili del Fiume Reno a Sasso Marconi mediante modelli numerici e prove sul modello fisico"; relatore Prof. Ing. Armando Brath (DISTART - Costruzioni Idrauliche); correlatori: Dott. Ing. Alberto Montanari, Dott. Ing. Attilio Castellarin.

QUALIFICHE e ABILITAZIONI

- Professionale: settembre 2001: iscrizione all'Albo dell'Ordine degli Ingegneri Della Provincia di Ferrara, n. 1454;
04 maggio 2005: trasferimento all'Ordine degli Ingegneri della Provincia di Bolzano, n. 1591;
- Coordinatore: ottobre 2003: abilitazione alle funzioni di coordinatore per la sicurezza per la progettazione e per l'esecuzione (D.Lgs. 494/96 e s.m.i).

- Collaudatore: Ottobre 2011. Iscrizione all'elenco dei collaudatori statici delle opere in c.a , ex art. 7 – IV comma, Legge 1086 del 05.11.1971.
- RSPP: maggio 2016: abilitazione alle funzioni ai sensi del 81/2008 e s.m.i. art. 32.
- Periti: novembre 2016: iscrizione all'elenco arbitratori e periti della CCIAA di Bolzano

DOCENZE, SEMINARI, WORKSHOP

“Preservare la nostra terra, salvare la vita, conoscere le fragilità di un territorio per prevenire e tutelare. Argenta: rischio sismico e rischio idrogeologico. Scenari di pericolo idraulico per il territorio argentino”, organizzazione Lions Club Argenta – Torre del Primaro e Club Alpino Italiano – sezione di Argenta, con la collaborazione di Comune di Argenta, Consorzio della bonifica renana, Argenta FE, 18 marzo 2017.

“Workshop N. Il rischio idraulico: strumenti di valutazione ed esperienze di gestione”, a cura dell'Ordine dei Geologi dell'Emilia-Romagna all'interno della manifestazione Labelab Ravenna 2016. Venerdì 20 maggio 2016

“La perizia dei sinistri da alluvione: problematiche comuni, interventi di recupero e case history”, nell'ambito del corso di formazione per “La valutazione del danno da eventi idrogeologici (alluvioni)”, per CINEAS (Milano), Palermo, 13 dicembre 2006.

ESPERIENZE PROFESSIONALI

Attività attuale

Dal dicembre 2013: Socio fondatore, Rappresentante legale e Presidente del CDA di Land Support soc. coop (Bolzano), società di professionisti nel campo delle attività di ingegneria, geologia, architettura;

Dal ottobre 2011: Socio e legale rappresentante di hydro's ingegneri associati (di Alessandra ing. Gritti e Francesco ing. Cesari): servizi attinenti l'ingegneria e nello specifico pericoli naturali (fenomeni alluvionali, torrentizi, valanghe) e progettazione interventi di mitigazione del pericolo/rischio idrogeologico, protezione civile, geotecnica, sicurezza in cantiere, impianti idroelettrici, edilizia, topografia.

Attività recenti

07/ 2015 – 12/2016: Rappresentante legale e Presidente del CDA di Landservice Srl (Bolzano), esecuzione sondaggi ed indagini geognostiche;

10/2004 – 11/2011: attività di libero professionista servizi attinenti l'ingegneria;

01/2003 – 10/2004: ricercatore presso Tecnovia S.r.l. (Bolzano), studio tecnico e laboratorio di ricerca altamente qualificato del MIUR. Ricerca: “Applicazione dei principi della geotecnica alla progettazione delle opere di ingegneria naturalistica”. Principali commesse: progettazione, assistenza al coordinamento per la sicurezza, assistenza alla direzione lavori di opere di sistemazioni idrauliche, di versanti e scarpate con tecniche di ingegneria naturalistica; procedura di V.I.A. del progetto del Brenner Basis Tunnel;

06/2001 – 12/2002: collaboratore presso U.TE.CO. S.C.ar.l. Principali commesse: realizzazione di una banchina per attracco natanti sull'Idrovia Ferrarese in destra idraulica a Comacchio (FE) e procedura di V.I.A.; Piano Attività Estrattive della Provincia di Ferrara; Piano particolareggiato di iniziativa privata in area D2 in Valle Pega a Comacchio (FE); Studio di fattibilità sistema portuale di Comacchio (FE); Studio di fattibilità per la realizzazione di una piattaforma logistica sul Canale Boicelli a Ferrara; Progettazione preliminare

tracciato E55 – Nuova Romea relativamente al tratto Ferrarese; Master Plan per l'adeguamento alla V classe di navigazione Europea dell'Idrovia;

- 2001: collaborazione presso geometra Antolini Marco (Argenta FE) occupandosi di progettazione di fondazioni superficiali, progettazione di impianti fognanti per urbanizzazioni, rilievi topografici, pratiche catastali;
- 2001: collaborazione presso Ufficio Opere Pubbliche del Comune di Argenta occupandosi di rilievi, progettazione e assistenza alla D.L. di progetti di manutenzione stradale.

DOTAZIONI INFORMATICHE

Microsoft Office 365, AutoCAD (Civil 3D 2017), Software HEC (RAS, GeoRAS, HMS, GeoHMS, ResSim3.0), HyGrid 2k2, ArcView GIS, ArcGIS, JGrass 2.0, PRO_SAP RY2017(b), Ramms, FLO-2D v. 2007, Basement 2.2, Trent2D, Suite Mosaico (contabilità e sicurezza in cantiere).

ATTREZZATURE

Total Station TRIMBLE 5600 DR200+
GPS: Rover GNSS Leica GS15


Segue l'elenco dei lavori svolti dal 2004 in avanti con indicazione del titolo dell'incarico, tipo di prestazione, importo lavori, committente e periodo di esecuzione.

Bolzano, novembre 2017


In fede

hydro's – ingegneri associati

Ing. Alessandra Gritti



Ing. Francesco Cesari








I soprascritti attestano, sotto la propria responsabilità, la veridicità delle dichiarazioni contenute nel presente curriculum, consci della responsabilità di fronte alle norme vigenti ed alle norme deontologiche della professione e sulla base del D.P.R. 28 dicembre 2000, n. 445. In riferimento al D. Lgs. 30 giugno 2003, n 196, "Codice in materia di protezione dei dati personali" autorizziamo espressamente l'utilizzo dei nostri dati personali riportati nel presente curriculum.

INCARICHI SVOLTI ED IN CORSO 2004 - 2017 nell'ambito dell'attività professionale:

LEGENDA TIPOLOGIA E CATEGORIA

 Piani delle zone di pericolo	 Idraulica	 Progettazione	 Sicurezza	 Altro
--	---	---	---	---

PIANI DELLE ZONE DI PERICOLO

TITOLO	COMMITTENTE	PRESTAZIONE SVOLTA	PERIODO	COLLABORAZIONI	TIPOLOGIA
Elaborazione di uno studio del pericolo idraulico derivante dal fiume Adige e dalle fosse di bonifica nel territorio della Comunità Comprensoriale del Burgraviato.	Comunità Comprensoriale del Burgraviato	Studio idraulico del fiume Adige all'interno del territorio della CC del Burgraviato (circa 30km), definizione degli scenari di rotta, modellazione delle rotte arginali, definizione delle zone di pericolo.	In corso		
Redazione del piano delle zone di pericolo per la comunità comprensoriale Wipptal (comuni di Brennero, Vize e Fortezza)	Comunità comprensoriale Wipptal	Ricerca storiografica, analisi e definizione delle zone di pericolo idraulico con BT5.000 e BT10.000 per il territorio comunale di Fortezza.	in corso	In RTP con Mountain-eering srl, AlpinPlan, alpinGeologie, GEO3, A.I.A. Engineering Sr, Cisma Srl	
Redazione del piano delle zone di pericolo per il comune di Moso in Passiria	Comune di Moso in Passiria	Ricerca storiografica, analisi e definizione delle zone di pericolo idraulico con BT10.000, analisi e definizione delle zone di pericolo valanghivo con BT10.000.	in corso	In RTP con Mountain-eering srl, AlpinPlan, alpinGeologie e Geodolomit	
Revisione dello studio di pericolosità idraulica del fiume Adige a monte della confluenza con il fiume Isarco nel territorio dei comuni di Andriano, Appiano, Terlano, Vadena e Bolzano	Comunità Comprensoriale Oltradige – Bassa Atesina	Rilievi topografici fosse di bonifica ed opere idrauliche fiume Adige con metodologia integrata GPS-TS; modellazione idrologica, carte geomorfologiche, modellazione idraulica mono e bidimensionale, definizione delle zone di pericolo idraulico, ricerca storiografica.	in corso		
Piano di Bacino torrenti Cismon e Canali	PAT. Servizio Bacini montani	Modellazione idraulica torrenti Cismon e Canali	in corso	LandEco - Trento	

TITOLO	COMMITTENTE	PRESTAZIONE SVOLTA	PERIODO	COLLABORAZIONI	TIPOLOGIA
Studio di pericolosità idraulica del fiume Adige a monte della confluenza con il fiume Isarco nel territorio dei comuni di Andriano, Appiano, Terlano, Vadena e Bolzano	Comunità Comprensoriale Oltradige – Bassa Atesina	Rilievi topografici fosse di bonifica ed opere idrauliche fiume Adige con metodologia integrata GPS-TS; modellazione idrologica, carte geomorfologiche, modellazione idraulica mono e bidimensionale, definizione delle zone di pericolo idraulico, ricerca storiografica.	2014	Studio Martina Società Cooperativa	
Modifiche al PUC per le nuove aree di urbanizzazione nel Comune di Fiè allo Sciliar. Piano parziale delle zone di pericolo idraulico	Comune di Fiè allo Sciliar (BZ)	Rilievi topografici aste fluviali e aree adiacenti con metodologia integrata GPS-TS; modellazione idrologica, carte geomorfologiche, modellazione idraulica mono e bidimensionale, definizione delle zone di pericolo idraulico, ricerca storiografica.	2012		
Piano delle zone di pericolo per i comuni di Barbiano e Villandro	Comunità Comprensoriale Valle Isarco	Rilievi topografici aste fluviali e aree adiacenti con metodologia integrata GPS-TS; modellazione idrologica, modellazione idraulica mono e bidimensionale, definizione delle zone di pericolo idraulico, ricerca storiografica.	Approvazione tecnica novembre 2016	Studio Tecnico A.R.E. – Sulzenbacher & Partners	
Piano parziale delle zone di pericolo idrogeologico del Comune di Curon Venosta - Alta Vallelunga	Comune di Curon Venosta	Rilievi topografici, modellazione idrologica, verifiche idrauliche torrenti di fondovalle e zonazione del pericolo.	2011	A.R.E. - Via G. Di Vittorio 29/C, 39100 Bolzano BZ	
DRAU PRO DRAVA - modulo "Pericoli naturali" - FESR 2007 - 2013	PAB, Ripartizione 30 – Opere idrauliche	Rilievi topografici aste fluviali e aree adiacenti (18.50 km, 245.0 ha) con metodologia integrata GPS-TS; modellazione idrologica, modellazione idraulica mono e bidimensionale, definizione delle zone di pericolo idraulico, ricerca storiografica. Comuni di Sesto e S. Candido.	2010		
Città Paese Fiume – Area Fluviale Media Valle Isarco - modulo "pericoli idraulici" - FESR 2007 – 2013.	Provincia Autonoma di Bolzano, Ripartizione 30 – Opere idrauliche	Rilievi topografici aste fluviali e aree adiacenti (20.70km, 968 ha) con metodologia integrata GPS-TS; modellazione idrologica, modellazione idraulica mono e bidimensionale, definizione delle zone di pericolo idraulico, ricerca storiografica. Comuni di Bressanone, Varna, Naz-Sciaves, Velturmo.	2010	A.R.E. - Via G. Di Vittorio 29/C, 39100 Bolzano BZ	

TITOLO	COMMITTENTE	PRESTAZIONE SVOLTA	PERIODO	COLLABORAZIONI	TIPOLOGIA
EFRE 2007-2013. Studio integrale per la riduzione del rischio idrogeologico del territorio del Comune di S. Leonardo in Passiria. PZP Torrente Passirio.	Comune di S. Leonardo i.P.	Modellazione idrologica, modellazione idraulica mono e bidimensionale, definizione delle zone di pericolo idraulico asta principale torrente Passirio e Rio Valtina, ricerca storiografica.	2010	A.R.E. - Via G. Di Vittorio 29/C, 39100 Bolzano BZ	
D.255 - Rio del Conio. Piano parziale delle zone di pericolo idrogeologiche. Pericolo torrentizio e colate detritiche.	Comune di Valle Aurina	Rilievo topografico, modellazione idrologica, modellazione idraulica mono e bidimensionale, definizione delle zone di pericolo idraulico asta principale del rio.	2009	A.R.E. - Via G. Di Vittorio 29/C, 39100 Bolzano BZ	
Individuazione delle Zone di Pericolo per inondazione/fenomeni torrentizi nel fondovalle del Comune di Marebbe lungo l'asta principale del Rio di S. Vigilio secondo le "Direttive per la redazione del Piano delle Zone di Pericolo (PZP)".	Comune di Marebbe	Analisi idrologiche, verifiche idrauliche, valutazione del livello di pericolo secondo le Direttive per la redazione dei Piani delle Zone di Pericolo.	2005	Dr. Geol. C. Ferretti	
Elaborazione delle zone a pericolo di valanga, alluvioni e fenomeni torrentizi per l'area identificata nel foglio geologico-cartografico "MARMOLADA" (Comuni di Ortisei, S. Cristina Valgardena, Selva di Val Gardena, Corvara in Badia e Badia) secondo le nuove direttive provinciali per la redazione dei piani delle zone di pericolo.	Provincia Autonoma di Bolzano – Ufficio geologia e prove materiali	Rilievi topografici aste fluviali e aree adiacenti (18.05 km, 127.3 ha) con metodologia integrata GPS-TS; analisi idrologiche, verifiche idrauliche, valutazione del livello di pericolo secondo le Direttive per la redazione dei Piani delle Zone di Pericolo	2005	A.R.E. - Via G. Di Vittorio 29/C, 39100 Bolzano BZ	

IDRAULICA

TITOLO	COMMITTENTE	PRESTAZIONE SVOLTA	PERIODO	COLLABORAZIONI	CATEGORIA
Ampliamento dell'edificio ad uso agricolo sulla p.ed. .4019 nel CC di Gries. DPP 05.08.2008 - n. 42, art. 11. Verifica della compatibilità idraulica	Privato	Verifica della compatibilità idraulica	2017		
Realizzazione di un padiglione informativo sulla p.ed. 731 nel CC. di Selva di Valgardena. DPP 05.08.2008 - n. 42, art. 11. Verifica del pericolo idraulica e della compatibilità idraulica I. Rio Gardena e I.200 Rio di Vallelunga.	Comune di Selva di Valgardena	Verifica del pericolo idrogeologico ed idraulico con rilascio della compatibilità idraulica	2016 2017		
Inserimento di una nuova zona produttiva con destinazione particolare - Zona per infrastrutture negli ambienti sciistici sulla p.f. 654/2 nel CC. di Selva di Valgardena. DPP 05.08.2008 - n. 42, art. 11. Verifica della compatibilità idraulica I.200 Rio di Vallelunga.	Comune di Selva di Valgardena	Verifica del pericolo idrogeologico ed idraulico con rilascio della compatibilità idraulica	2016		
VARIANTE AL PUC. Verde alpino in zona per impianti turistici ristorativi - Chiosco con bar Schiefer a Passo Rombo con parcheggio e zona per attrezzature collettive – Trafoi. Verifica della compatibilità idrogeologica - DPP 05.08.2008 - n. 42, art. 11.	Comune di Moso in Passiria	Verifica del pericolo idrogeologico ed idraulico con rilascio della compatibilità idrogeologica	2016	Mountain-eering Srl Alpin Geologie	
Urbanizzazione della zona C1 Nontl. Verifica della compatibilità idraulica - DPP 05.08.2008 - n. 42, art. 11	Comune di Nalles	Verifica della compatibilità idraulica	2016		
Bacino artificiale ad uso irriguo sito a Casalfiumanese località Garettoni di Sotto. INTERVENTI DI MESSA IN SICUREZZA IDRAULICA.	Privato	Dimensionamento di opere idrauliche	2016		
Modifica al PUC del comune di Terlano - P.f. 59/1, 59/2 e 59/3 CC Terlano. Verifica della compatibilità idraulica - DPP 05.08.2008 - n. 42, art. 11	Privato	Verifica della compatibilità idraulica	2015		
Progetto per la modifica della copertura di un fabbricato ad uso deposito e per la costruzione di un capannone adiacente ad un fabbricato esistente in via Tre Pertiche n. 29 a Filo di Alfonsine	Privato	Verifica della compatibilità idraulica	2015		
Progetto per la demolizione e ricostruzione di una casa a civile abitazione P.ed. 2051, 4446 e p.f.1710/18 CC Gries. Verifica della compatibilità idraulica - DPP 05.08.2008 - n. 42, art. 11	Privato	Verifica della compatibilità idraulica	2015		

TITOLO	COMMITTENTE	PRESTAZIONE SVOLTA	PERIODO	COLLABORAZIONI	CATEGORIA
Costruzione di serre e locali tecnici per la produzione e costruzione di alloggi di servizio per la ditta "Gärtnerei Kircher". P.f. 2220/2 e 2220/7, C.C. Dodiciville. Verifica della compatibilità idraulica - DPP 05.08.2008 - n. 42, art. 11	Privato	Verifica della compatibilità idraulica	2015		
Risanamento ed ampliamento della famiglia Andergassen sulla p.ed. .2371 e p.f. 1343 nel CC di Gries. Verifica della compatibilità idraulica - DPP 05.08.2008 - n. 42, art. 11	Privato	Verifica della compatibilità idraulica	2015		
MODIFICA AL PUC DEL COMUNE DI BOLZANO P.f. 1945 CC Gries. Verifica della compatibilità idraulica - DPP 05.08.2008 - n. 42, art. 11	Privato	Verifica della compatibilità idraulica	2015		
Progetto per riqualificazione energetica dell'abitazione esistente sulla p.ed. .4061 p.m. 1 + 3 e p.f. 1374/2, 1374/3 nel CC di Gries. Verifica della compatibilità idraulica - DPP 05.08.2008 - n. 42, art. 11	Privato	Verifica della compatibilità idraulica	2015		
Realizzazione di proservizi ad uso dell'abitazione esistente sita in via Casaria, 42 ad Ospital Monacale (FE). Art. 2.22 SPC Comune di Argenta. Verifica della compatibilità idraulica	Privato	Verifica del pericolo idrogeologico ed idraulico con rilascio della compatibilità idraulica e dimensionamento misure di riduzione della vulnerabilità	2014		
Sanatoria per il completamento dei lavori previsti nella concessione edilizia n° 18/1974. P.ED. 1686 CC. LAIVES. DPP 05.08.2008 - n. 42, art. 11. Verifica della compatibilità idraulica.	Privato	Verifica del pericolo idrogeologico ed idraulico con rilascio della compatibilità idraulica	2014		
Ristrutturazione ed ampliamento dell'ospedale di Bolzano centro di approvvigionamento e smaltimento, centrale servizi tecnici e officine. P.f. 979/2, 979/3, 1330/1, 2643/2 CC Gries e P.f. 1328/1, 1328/2 CC Gries. DPP 05.08.2008 - n. 42, art. 11. Verifica della compatibilità idraulica.	Amt 11.3 - Amt für Sanitätsbauten	Verifica del pericolo idrogeologico ed idraulico con rilascio della compatibilità idraulica	2014		
Modifica al PUC di Nova Levante P.ed. .352, .1215 e P.F. 3278/4, 3278/5, 3278/6, 3278/7, 3278/11, 3281/1, 3281/2, 3282/1, 3282/2, 4438/2 CC Nova Levante. DPP 05.08.2008 - n. 42, art. 11. Verifica della compatibilità idraulica.	Gemeinde Welschnofen	Verifica del pericolo idrogeologico ed idraulico con rilascio della compatibilità idraulica	2014		
Modifica al PUC di Varna P.ed. .69, .1215 e P.F. 7 e 29 CC Varna. DPP 05.08.2008 - n. 42, art. 11. Verifica della compatibilità idraulica.	Privato	Verifica del pericolo idrogeologico ed idraulico con rilascio della compatibilità idraulica	2014		

TITOLO	COMMITTENTE	PRESTAZIONE SVOLTA	PERIODO	COLLABORAZIONI	CATEGORIA
Modifica al puc del comune di bolzano. P.ed. 4115 e p.f. 2729/2, 1710/4 CC Gries. DPP 05.08.2008 - n. 42, art. 11. Verifica della compatibilità idraulica.	Privato	Verifica del pericolo idrogeologico ed idraulico con rilascio della compatibilità idraulica	2014		
Modifica al puc del comune di bolzano. P.f. 1775/9 1778/1 1778/3, 1775/11 CC gries. DPP 05.08.2008 - n. 42, art. 11. Verifica della compatibilità idraulica.	Privato	Verifica del pericolo idrogeologico ed idraulico con rilascio della compatibilità idraulica	2014		
Modifica al PUC di Tires. P.f. 190/2 e pp.ed. 407, 512, 531 CC Tires. DPP 05.08.2008 - n. 42, art. 11. Verifica della compatibilità idraulica.	Privato	Verifica del pericolo idrogeologico ed idraulico con rilascio della compatibilità idraulica	2014		
Revisione dello studio delle zone a rischio di inondazione per collasso dell'opera in relazione al progetto di innalzamento di 1,0m del piano di coronamento del bacino Furcia nell'ambito dell'area sciistica "Plan de Coronas (parte S. Vigilio)" e verifiche geotecniche di stabilità dello sbarramento allo stato di progetto.	Seilbahnen St. Vigil in Enneberg AG	Modellazione idraulica per lo studio di dam-break per l'ipotetico collasso dello sbarramento, verifiche geotecniche di stabilità	2014		
Modifica al PUC di Marebbe - P.ed. 832 e P.F. 3055/2, 2055/1 e 3056/1 nel CC Marebbe per la realizzazione di un parcheggio pubblico lungo Rio di S. Vigilio.	Comune di Marebbe	Verifica del pericolo idrogeologico ed idraulico con rilascio della compatibilità idraulica	2014		
Realizzazione di un parcheggio per autocarri e macchine edili p.f. 1005 CC Fiè allo Sciliar. DPP 05.08.2008 - n. 42, art. 11. Verifica della compatibilità idraulica	Privato	Verifica del pericolo idrogeologico ed idraulico	2013		
Realizzazione di un magazzino agricolo per ricovero mezzi con vani secondari e di un appartamento al di sopra. P.ed. 922 e p.f. 5992/1, 5992/2, 5993/2 e 5994/2 CC Sarentino. DPP 05.08.2008 - n. 42, art. 11. Verifica della compatibilità idraulica	Privato	Verifica del pericolo idrogeologico ed idraulico	2013		
Modifica al PUC di Bolzano. P.f. 1281 CC Gries. DPP 05.08.2008 - n. 42, art. 11. Verifica della compatibilità idraulica	Privato	Verifica del pericolo idrogeologico ed idraulico, per esondazione fiume Adige	2013		
Studio di fattibilità gestione acque reflue zona Garbe e sportiva.	Comune di Vipiteno	Fattibilità tecnico-economica di un sistema di gestione separata delle acque reflue della zona residenziale Garbe e della zona sportiva a Vipiteno e di un collegamento ciclopedonale in fregio al canale terminale	in corso		

TITOLO	COMMITTENTE	PRESTAZIONE SVOLTA	PERIODO	COLLABORAZIONI	CATEGORIA
I.145 – Rio di S. Anna. Realizzazione di un' autorimessa sulla p.ed. 1173 e p.f. 800/2 nel CC. di Ortisei. DPP 05.08.2008 - n. 42, art. 10. Verifica del pericolo idrogeologico ed idraulico.	Privato	Verifica del pericolo idrogeologico ed idraulico	2012		
F. Torrente Talvera. Realizzazione di due autorimesse private in cooperativa, via Fiume – via Gorizia a Bolzano sulle pp. ff. 2152/99, 2169/2, 2592, 2591/3 nel c.c. di Gries. DPP 05.08.2008 - n. 42, art. 10. Verifica del pericolo idrogeologico ed idraulico.	Privato	Verifica del pericolo idrogeologico ed idraulico	2012		
I.190 – Rio Cisles. Realizzazione del bacino artificiale “Col Raiser” per l'innevamento tecnico delle piste da sci della COLDEREISER SRL. Analisi idrologica del bacino imbrifero in studio.	Privato	Analisi idrologica del bacino imbrifero in studio.	2012		
C. - Rienza. Realizzazione della zona residenziale “Pellegrini” in relazione alle pp. ff. 2615/3, 2615/4, 2616/2 e pp. ed. 339, 520 e 521 nel CC. di Dobbiaco. DPP 05.08.2008 - n. 42, art. 10. Verifica del pericolo idrogeologico ed idraulico.	Privato	Verifica del pericolo idrogeologico ed idraulico	2012		
D.140 – Rio Selva dei Molini. Progettazione dell'areale per feste a Selva dei Molini in relazione alla p.f. 1154/1 nel CC. di Selva dei Molini. DPP 05.08.2008 - n. 42, art. 10. Verifica del pericolo idrogeologico ed idraulico	Comune di Selva dei Molini	Verifica del pericolo idrogeologico ed idraulico	2012		
C.335 Rio di Anterselva. PROGETTO PRELIMINARE. Impianto idroelettrico Haus Müller Realizzazione di un impianto idroelettrico lungo il rio di Anterselva a Rasun di Sopra.	Privato	Rilievo topografico, modellazione idrologica, progettazione preliminare impianto idroelettrico, verifiche compatibilità idrologica, richiesta concessione idroelettrica.	2012		VIIb
Progetto di massima di un impianto idroelettrico lungo il fiume Isarco a Vipiteno.	Comune di Vipiteno	Rilievo topografico, modellazione idrologica, progettazione preliminare impianto idroelettrico, verifiche compatibilità idrologica, richiesta concessione idroelettrica.	In corso		VIIb
F.145 - Rio dei Ronchi. Realizzazione di un garage per autobus nella zona sportiva di Sarentino sulla p.f. 553/3 nel c.c. di Sarentino. DPP 05.08.2008 - n. 42, art. 10. Verifica del pericolo idrogeologico ed idraulico.	Comune di Sarentino (BZ)	Rilievo topografico, modellazione idrologica, verifiche sulla pericolosità idrogeologica con modellazione mono- e bidimensionale	2012		

TITOLO	COMMITTENTE	PRESTAZIONE SVOLTA	PERIODO	COLLABORAZIONI	CATEGORIA
Modellazione bidimensionale portate di magra fiume Reno tratti Madris 1 – 4. Grigioni (CH)	Privato	Micro-modellazione idraulica bidimensionale delle portate di magra per il rinnovo di concessioni idroelettriche lungo 4 tratti del fiume Reno nel cantone dei Grigioni (CH).	2012		
Rilievi topografici, taratura del modello idraulico e modellazione idraulica bidimensionale fiume Maira tratti Bondo, La Palù, Promontogno e Nasciarina. Grigioni (CH)	Privato	Rilievi topografici di dettaglio di n. 4 tratti del fiume Maira e micro-modellazione idraulica bidimensionale delle portate di magra per il rinnovo di concessioni idroelettriche, nel cantone dei Grigioni (CH).	2012		
Torrente Ega B.25. Modifica al PUC di Cornedo. Inserimento di un'area destinata a "Zona per attrezzature collettive – scarica di rifiuti biodegradabili". DPP 05.08.2008 - n. 42, art. 10. Verifica della compatibilità idrogeologica e idraulica p.f. 937/2	Comune di Cornedo all'Isarco (BZ)	Rilievo topografico, modellazione idrologica, verifiche sulla pericolosità idrogeologica con modellazione mono- e bidimensionale	2012		
A.70.5 - Rio di Appiano. Modifica al PUC di Appiano. Inserimento di un'area produttiva in località "Pillhof". DPP 05.08.2008 - n. 42, art. 10. Verifica della compatibilità idrogeologica e idraulica	Comune di Appiano (BZ)	Rilievo topografico, modellazione idrologica, verifiche sulla pericolosità idrogeologica con modellazione mono- e bidimensionale	2012		
Rio Bachler J.110. Cambiamento della destinazione d'uso sulle p.f. 796/4, p.e. 542 e p.e. 353 comune di San Candido da "zona di verde privato" e "zona di verde agricolo" in "zona di completamento b4". DPP 05.08.2008 - n. 42, art. 11. Verifica di compatibilità idrogeologica e idraulica p.ed. 353 e 542	Privato	Verifica della compatibilità idrogeologica e cartografia	2012		
J.105 Rio di Sesto. Ampliamento scarica Rothwald. DPP 05.08.2008 - n. 42, art. 11. Verifica della compatibilità idrogeologica in merito alla modifica del PUC.	Comune di S. Candido (BZ)	Verifica della compatibilità idrogeologica e cartografia. Individuazione misure di compensazione	2012		
Fiume Rienza C. Modifica al PUC Città di Brunico. Ampliamento della "Zona per attrezzature collettive – istruzione". DPP 05.08.2008 - n. 42, art. 10. Verifica del pericolo idrogeologico ed idraulico pp.ff. 589/2 e 591 C.C. di Brunico	Comune di Brunico (BZ)	Verifica della compatibilità idrogeologica e cartografia	2012		
Revisione dello studio delle zone a rischio di inondazione per collasso dell'opera in relazione al progetto di realizzazione del bacino "Plans" per l'innevamento tecnico dell'area sciistica "Plan de Corones (parte S. Vigilio)" e verifica idraulica dello scarico di fondo.	Seilbahnen St. Vigil in Enneberg AG	Modellazione idraulica per lo studio di dam-break per l'ipotetico collasso dello sbarramento	2012		

TITOLO	COMMITTENTE	PRESTAZIONE SVOLTA	PERIODO	COLLABORAZIONI	CATEGORIA
A.75 Rio di S. Margherita. Modifica al PUC per l'assegnazione di una zona residenziale C1 – zona d'espansione in relazione alle pp.ff. 2026/1 e 2026/4 nel CC. di Settequerce. DPP 05.08.2008 - n. 42, art. 10. Verifica del pericolo idrogeologico ed idraulico.	Comune di Terlano	Verifica del pericolo idrogeologico ed idraulico	2012		
A.515 Rio Pizzo di Roia. Modifica al PUC per la realizzazione di una zona per impianti turistici ristorativi in relazione alla p.ed. 434 nel CC. di Resia. DPP 05.08.2008 - n. 42, art. 10. Verifica del pericolo idrogeologico ed idraulico.	Privato	Verifica del pericolo idrogeologico ed idraulico	2012		
A.45.25.5.5 Rio Lusina. Apertura della torbiera "Pineta" sulle pp.ff. 153/1, 153/4, 154, 155/1, 158/1 nel Comune di Laives. Verifica di compatibilità idraulica.	Privato	Verifica della compatibilità idrogeologica ed idraulica	2012		
B. Isarco – B.605 Rio Vizze. Realizzazione del nuovo impianto a biogas presso la confluenza a Prati nel Comune di Val di Vizze. DPP 05.08.2008 - n. 42, art. 10. Verifica del pericolo idrogeologico ed idraulico.	Comune di Vipiteno	Verifica del pericolo idrogeologico ed idraulico	2012		
A.70.5.10 Rio Forcolana. Modifica al PUC in relazione all'ampliamento della zona per attrezzature pubbliche – asilo a S. Michele. DPP 05.08.2008 - n. 42, art. 10. Verifica del pericolo idrogeologico ed idraulico.	Comune di Appiano	Verifica del pericolo idrogeologico ed idraulico	2012		
A.90 La Roggia. Modifica al PUC in relazione all'inserimento della nuova zona produttiva "MEBO" a Vilpiano. DPP 05.08.2008 - n. 42, art. 10. Verifica del pericolo idrogeologico ed idraulico.	Comune di Terlano	Verifica del pericolo idrogeologico ed idraulico	2012		
Rio Valdurno F.170. Ampliamento della zona per attrezzature collettive sulla p.ed. 2308 nel CC. di Sarentino.	Privato	Verifica del pericolo idrogeologico ed idraulico	2012		
Rio di Valle Arna D.240. Verifica idraulica della sezione di deflusso necessaria in relazione al ponte in progetto presso S. Giovanni nel comune di Valle Aurina.	Privato	Verifica idraulica della sezione di deflusso necessaria	2012		

TITOLO	COMMITTENTE	PRESTAZIONE SVOLTA	PERIODO	COLLABORAZIONI	CATEGORIA
Fiume Rienza C. Torrente Aurino D. Modifica al PUC Città di Brunico. Inserimento di una zona di espansione C8. Inserimento di una strada comunale tipo C. DPP 05.08.2008 - n. 42, art. 10. Verifica del pericolo idrogeologico ed idraulico p.f. 240/1 CC S. Giorgio.	Comune di Brunico (BZ)	Verifica del pericolo idrogeologico ed idraulico	2012		
Fiume Drava J. Modifica del piano urbanistico nelle p.f. 2703/16, 694/5, 2703/19, 691, 690, 2617/1, 2601/2, 642/2, 2601/5, 1302/1 e 2601/1 nel C.C. San Candido per la realizzare una pista ciclabile e pedonale. DPP 05.08.2008 - n. 42, art. 1. Verifica di compatibilità idrogeologica e idraulica	Comune di S. Candido (BZ)	Verifica di compatibilità idrogeologica	2012		
Rio Bachler J.110. Cambiamento della destinazione d'uso sulle p.f. 796/4, p.e. 542 e p.e. 353 comune di San Candido da "zona di verde privato" e "zona di verde agricolo" in "zona di completamento b4". DPP 05.08.2008 - n. 42, art. 11. Verifica di compatibilità idrogeologica e idraulica p.ed. 353 e 542	Privato	Verifica di compatibilità idrogeologica	2012		
F.135 Rio del Toro - DPP 05.08.2008 - n. 42, art. 10 Ampliamento dell'edificio sulla p.ed. 2381 nel CC. di Sarentino e realizzazione di un Wintergarten. Verifica del pericolo idrogeologico e idraulico	Privato	Rilievo topografico, modellazione idrologica, verifiche sulla pericolosità idrogeologica con modellazione monodimensionale	2011		
B.160 Rio Scuro - DPP 05.08.2008 - n. 42, art. 10 - Verifica della situazione di pericolo idrogeologico sul sito del nuovo punto logistico stradale a Campodazzo nel comune di Renon in progetto	Autonome Provinz Bozen Abt.11 - Amt 11.5 Amt für Hochbau Ost	Rilievo topografico, modellazione idrologica, verifiche sulla pericolosità idrogeologica con modellazione mono- e bidimensionale	2011		
J. Fiume Drava - Costruzione del collegamento della pista ciclabile Dobbiaco – stazione S. Candido - DPP 05.08.2008 - n. 42, art. 11 Verifica di compatibilità idrogeologica e idraulica	Comune di S. Candido (BZ)	Verifica di compatibilità idrogeologica	2011		
A.285 Rio Plima - DPP 05.08.2008 - n. 42, art. 10 - Modifica alle destinazioni d'uso delle p.f. 1198/1, 1198/2, 1201/3 e 2280/3 nel CC di Martello. Verifica del pericolo idrogeologico ed idraulico	Privato	Rilievo topografico, modellazione idrologica, verifiche sulla pericolosità idrogeologica con modellazione mono- e bidimensionale	2011		
A.100.5 - DPP 05.08.2008 - n. 42, art. 10 - Modifica al PUC di Terlano presso l'area produttiva Lochmann. Verifica della situazione di pericolo idrogeologico	Privato	Rilievo topografico, modellazione idrologica, verifiche sulla pericolosità idrogeologica con modellazione mono- e bidimensionale	2011		

TITOLO	COMMITTENTE	PRESTAZIONE SVOLTA	PERIODO	COLLABORAZIONI	CATEGORIA
B.125.10.5 DPP 05.08.2008 - n. 42, art. 12 Parere di idrogeologico in merito alla richiesta di delocalizzazione dell'edificio sito sulle pp.ff. 288 nel C.c. di Renon I	Privato	Modellazione idrologica, verifiche sulla pericolosità idrogeologica con modellazione mono- e bidimensionale	2011		
D. Torrente Aurino DPP 05.08.2008 - n. 42, art. 11 Parere di compatibilità idrogeologica in merito al progetto di realizzazione di un appartamento aziendale sopra la carrozzeria Tasser nella zona artigianale S. Pietro, Comune di Valle Aurina	Privato	Rilievo topografico torrente e area (156 m; 1ha), modellazione idrologica, verifiche idrauliche di compatibilità	2011		
J.105 Rio di Sesto Ampliamento discarica Rothwald DPP 05.08.2008 - n. 42, art. 11 Verifica di compatibilità idrogeologica in merito alla modifica del PUC.	Comune di S. Candido (BZ)	Verifica di compatibilità urbanistica	2011		
C. Fiume Rienza DPP 05.08.2008 - n. 42, art. 10 Parere di idrogeologico in merito al progetto di ampliamento della cubatura sulla p.ed. 190 nel C.c. di Dobbiaco	Privato	Modellazione idrologica, verifiche sulla pericolosità idrogeologica con modellazione mono- e bidimensionale	2011		
Management Area Fluviale Media Valle Isarco. Modulo PERICOLI IDRAULICI	Dott. For. Matthias Platzer, Via G. di Vittorio 29/C, 39100 Bolzano BZ	Misure indirette di protezione di piena nell'area media Valle Isarco	2011		
Verifica di compatibilità idraulica in relazione alla modifica al Piano Urbanistico inerente il cambio di destinazione d'uso della particella p.ed. 237 e p.f. 618/2 nel CC. Tunes.	Privato	sopralluogo, raccolta dati, parere di compatibilità	2011	A.R.E. - Via G. Di Vittorio 29/C, 39100 Bolzano BZ	
Collaborazione alla redazione del parere di pericolosità idraulica in relazione allo spostamento di cubatura della particella edificiale p. ed. 848 nel CC. San Genesio.	Privato	Analisi idrologiche, rilievo topografico, verifiche idrauliche	2011	A.R.E. - Via G. Di Vittorio 29/C, 39100 Bolzano BZ	
Parere di pericolosità idraulica in relazione alla proposta di modifica al Piano Urbanistico inerente il cambio di destinazione d'uso della particella p.ed. 542 nel CC. Dobbiaco.	Privato	Analisi idrologiche, rilievo topografico, verifiche idrauliche	2011	A.R.E. - Via G. Di Vittorio 29/C, 39100 Bolzano BZ	
Verifica idraulica della sezione di deflusso necessaria in relazione al ponte in progetto sul fiume Rienza a Casteldarne.	Privato	Analisi idrologiche, verifiche idrauliche	2011	A.R.E. - Via G. Di Vittorio 29/C, 39100 Bolzano BZ	
Parere di pericolosità idraulica in relazione alla proposta di modifica al Piano Urbanistico - spostamento locale delle particelle pp.ff. 3034/7, 3034/8, 3036/1, 3034/1 e pp.ed. 2180, 3810 nel CC. Castelrotto.	Privato	Analisi idrologiche, rilievo topografico, verifiche idrauliche	2011	A.R.E. - Via G. Di Vittorio 29/C, 39100 Bolzano BZ	

TITOLO	COMMITTENTE	PRESTAZIONE SVOLTA	PERIODO	COLLABORAZIONI	CATEGORIA
A. Fiume Adige. D.P.P 05.08.2008, n. 42 art. 11. Parere di compatibilità idrogeologica in merito alla modifica dei limiti della zona residenziale B3 (zona di completamento) sulle pp. ed. 37/1, 37/2 e p.f. 198/1 nel cc di Castelbello.	Privato	Modellazione idrologica, verifiche idrauliche con modellazione monodimensionale, verifica della compatibilità idrogeologica	2010		
G.20 Rio di Villa di Sotto. DPP 05.08.2008 - n. 42, art. 11 Parere di compatibilità idrogeologica in merito al progetto di ristrutturazione con aumento di cubatura sulla p.ed. 782 nel CC di Scena	Privato	Modellazione idrologica, verifiche della compatibilità idrogeologica con modellazione monodimensionale	2010		
B. Fiume Isarco - D.P.P 05.08.2008, n. 42 art. 11. Parere di compatibilità idrogeologica in merito alla modifica del PUC: cambiamento di una Zona d'espansione per insediamenti produttivi nel Cc Gries di Chiusa sulle pp.ed. 585, 736, 739, 762, 763, 764 e sulle pp.ff. 256/6.3/1, 3/3, 4/1, 4/3, 4/4, 8/2, 8/3 e 8/4 in Zona residenziale (B1).	Privato	Modellazione idrologica, verifiche idrauliche con modellazione monodimensionale, verifica della compatibilità idrogeologica	2010		
B.125.5 Rio di Sciartner, B.125.5.5. DPP 05.08.2008 - n. 42, art. 12 Parere di idrogeologico in merito alla richiesta di delocalizzazione dell'edificio sito sulle pp.ff. 1900/4 e 1905/1 nel C.c. di Renon I	Privato	Modellazione idrologica, verifiche sulla pericolosità idrogeologica con modellazione mono- e bidimensionale	2010		
Processo Civile 184/05 al Tribunale di Bolzano – sezione distaccata di Brunico. Rio Tischler (j.35). Valutazione della pericolosità idrogeologica attuale	Privato	Modellazione idrologica e verifiche idrauliche	2010		
C.400 - Rio di Braies. D.P.P 05.08.2008, n. 42 art. 11. Esame della compatibilità idrogeologica in merito alla urbanizzazione della "nuova zona d'espansione" presso l'abitato di Ferrara.	Gemeinde Prags	Rilievo topografico torrente e area (156 m; 1ha), modellazione idrologica, verifiche idrauliche di compatibilità	2010	Dott. for. M. Platzer	
B.150 Rio Nero. D.P.P 05.08.2008, n. 42 art. 11. Realizzazione di un nuovo parcheggio e di una rimessa presso la stazione di valle della cabinovia Siusi – Alpe di Siusi Parere idraulico	Privato	Modellazione idrologica, verifiche della compatibilità idrogeologica con modellazione monodimensionale	2010	Dott. for. M. Platzer	
C.450 Rio S. Silvestro. D.P.P 05.08.2008, n. 42 art. 11. Parere idraulico relativo all'aumento di cubatura sulla p.e. 900 nella CC. di Dobbiaco	Privato	Modellazione idrologica, verifiche della compatibilità idrogeologica con modellazione monodimensionale	2010	Dott. for. M. Platzer	
A. Adige. D.P.P 05.08.2008, n. 42 art. 12. Parere sul pericolo idraulico sulla p.e. 174 e p.e. 280 CC. 685 – Lasa.	Privato	Modellazione idraulica e verifica del livello di pericolo idraulico combinato alle manovre di gestione della presa idroelettrica	2010	Dott. for. M. Platzer	

TITOLO	COMMITTENTE	PRESTAZIONE SVOLTA	PERIODO	COLLABORAZIONI	CATEGORIA
Modellazione idraulica di magra delle acque del torrente Cavagliasch a Cavaglia (Poschiavo) e delle acque del torrente Poschiavino presso Piazza e Zalende (CH).	Privato	Rilievi topografici di dettaglio dell'alveo (385 m, 8.700m ²), modellazione monodimensionale e bidimensionale con taratura dei modelli per la simulazione della variazione dei parametri .	2010	Abenis Alpinexpert Srl	
Modellazione idraulica di magra delle acque del fiume Inn presso Celerina e Samedan (CH).	Privato	Rilievi topografici di dettaglio dell'alveo (310 m, 9.000m ²), modellazione monodimensionale e bidimensionale con taratura dei modelli per la simulazione della variazione dei parametri	2010	Abenis Alpinexpert Srl	
Parere idraulico in merito allo spostamento cavo elettrico Cardano - Acciaierie Bolzano e la costruzione di un muro in massi ciclopici sull' Isarco per l' interrimento del tratto aereo della linea elettrica tra il picch. 459/a e il picch. 463.	Privato	Modellazione idraulica monodimensionale e verifica della compatibilità	2010	Dott. for. M. Platzer	
A Fiume Adige; A.90 La Roggia. D.P.P 05.08.2008, n. 42 art. 11. Ampliamento edificio esistente p.ed. 155 e realizzazione di nuova abitazione nella p.f. 1182/1 nel C.c. di Terlano. Parere idraulico e compatibilità idrogeologica.	Privato	Modellazione idrologica, verifiche della compatibilità idrogeologica con modellazione mono- e bidimensionale	2010	Dott. for. M. Platzer	
Parere idraulico e compatibilità idrogeologica (A. ADIGE - A.65 fosso chiaro di luna) ai sensi del DPP. 42 DEL 05.08.2008 ART. 11 in relazione alla realizzazione del maso "Kerer" a Settequerce nell'ambito della p.f. 1896/2 nel CC. Terlano.	Privato	Analisi idrologiche, rilievo topografico, verifiche idrauliche	2010	A.R.E. - Via G. Di Vittorio 29/C, 39100 Bolzano BZ	
Consulenza tecnica sulla pericolosità idrogeologica su Rio Bianco in relazione alla verifica della capacità di deflusso di Rio Bianco nell'ambito della p.ed. 535 nel CC. Lutago	Privato	Analisi idrologiche, rilievo topografico, verifiche idrauliche	2009	A.R.E. - Via G. Di Vittorio 29/C, 39100 Bolzano BZ	
Verifica idraulica della sicurezza in caso di piena del fiume Rienza (C.) in relazione al rinnovo della concessione d'acqua GD/3856 ai sensi del decreto n. 91/89 del 22.12.1989 (ex n. 238/86 del 29.12.1986).	Privato	Verifiche idrauliche con implementazione di diversi scenari	2009	A.R.E. - Via G. Di Vittorio 29/C, 39100 Bolzano BZ	
Verifica idraulica della sicurezza in caso di piena su Rio Vila (C.305) in relazione alla realizzazione della centrale idroelettrica Perca II nel Comune di Perca (4 progetti concorrenti).	Privato	Analisi idrologiche, rilievo topografico, verifiche idrauliche	2009	A.R.E. - Via G. Di Vittorio 29/C, 39100 Bolzano BZ	
Verifica di compatibilità idraulica (C – Rienza) in relazione al progetto di ristrutturazione del fabbricato esistente sulla p.ed. 177/2 CC. Dobbiaco.	Privato	Analisi idrologiche, rilievo topografico, verifiche idrauliche	2009	A.R.E. - Via G. Di Vittorio 29/C, 39100 Bolzano BZ	

TITOLO	COMMITTENTE	PRESTAZIONE SVOLTA	PERIODO	COLLABORAZIONI	CATEGORIA
Verifica idraulica della sicurezza in caso di piena (B.395.5 – Fossato Pacher) in relazione alla zona di espansione C4 in corrispondenza delle pp.ff. 185 – 186 nel CC. Novacella nel Comune di Varna.	Comune di Varna	Analisi idrologiche, rilievo topografico, verifiche idrauliche	2009	A.R.E. - Via G. Di Vittorio 29/C, 39100 Bolzano BZ	
Verifica di compatibilità idraulica (A. – ADIGE) in relazione alla modifica del Piano urbanistico relativa all'ampliamento della zona A "Birti".	Comune di Vadena	Analisi idrologiche, rilievo topografico, verifiche idrauliche	2009	A.R.E. - Via G. Di Vittorio 29/C, 39100 Bolzano BZ	
Parere idrogeologico (J. Fiume Drava - J.105 Rio di Sesto) in relazione alla previsione della zona di espansione "Pizach" nel Piano Urbanistico del Comune di S. Candido.	Comune di S. Candido	Analisi idrologiche, rilievo topografico, verifiche idrauliche	2009	A.R.E. - Via G. Di Vittorio 29/C, 39100 Bolzano BZ	
D.255 - Rio del Conio. Piano parziale delle zone di pericolo idrogeologiche. Pericolo torrentizio e colate detritiche.	Comune di Valle Aurina	Modellazione idrologica, modellazione idraulica mono e bidimensionale, definizione delle zone di pericolo idraulico asta principale del rio.	2009	Dott. for. M. Platzer	
J - Fiume Drava; J.38 Rio Torto. Parere idraulico in merito alla realizzazione del nuovo centro sciistico nella Zona per infrastrutture degli ambiti sciistici Località: Versciaco di sopra	Privato	Modellazione idrologica, modellazione idraulica mono e bidimensionale, definizione delle zone di pericolo idraulico. Dimensionamento cunetta rio Torto.	2009	Dott. for. M. Platzer	
B.25.75 - Rio Nova. Parere idraulico e verifica di compatibilità idraulica in merito alla costruzione di un deposito per il Cantiere Comunale sulla p.ed. 352, p.f. 3282/1, p.f. 3281/2, p.f. 4438/2 C.C. Nova Levante.	Gemeinde Welschnofen	Modellazione idrologica, modellazione idraulica monodimensionale	2009	Dott. for. M. Platzer	
Consulenza tecnica sulla pericolosità idrogeologica su Rio di Pracupola e progetto di massima per ampliamento strada di accesso nel Comune di Ultimo	Comune di Ultimo	Analisi idrologiche, verifiche idrauliche stato attuale – stato di progetto	2008	A.R.E. - Via G. Di Vittorio 29/C, 39100 Bolzano BZ	
Modellazione idraulica di magra lungo il torrente Albula presso Arwadi e Farrisola (CH).	Privato	Modellazione monodimensionale e bidimensionale con taratura dei modelli per la simulazione della variazione dei parametri	2008	Abenis Alpinexpert Srl	
Modellazione idraulica di magra lungo 3 tratti delle acque del torrente Poschiavino (CH).	Privato	Rilievi topografici di dettaglio dell'alveo (320 m, 8.500m ²), modellazione mono- e bidimensionale con taratura dei modelli per la simulazione della variazione dei parametri	2008	Abenis Alpinexpert Srl	

TITOLO	COMMITTENTE	PRESTAZIONE SVOLTA	PERIODO	COLLABORAZIONI	CATEGORIA
I. rio Gardena. Demolizione della p.ed. 1581 casa Le Rives e ricostruzione di un nuovo edificio in località Oltretorrente nel c.c.di Castelrotto. Parere sulla pericolosità per alluvioni e fenomeni torrentizi delle pp.ed. 1581 e 1369/1 nel c.c. di castelrotto a seguito della predisposizione di misure di difesa idraulica.	Privato	Valutazione di compatibilità idraulica intervento progettato con le condizioni di pericolo idraulico. Indicazione delle misure architettoniche e strutturali	2008		
Modifica del piano urbanistico: inserimento di una zona d'espansione C2, di una strada comunale tipo E e di una strada pedonale a Cadipietra - Valutazione della compatibilità idraulica alla variante.	Privato	Analisi idrologiche, verifiche idrauliche, stima dei volumi di colata detritica, analisi del rischio idrologico	2008	Dott. for. M. Platzer	
Studio di Dam-Break per collasso dello sbarramento del progettando serbatoio per innevamento artificiale "Piz Sella".	Privato	Studio di dettaglio come da Circ. C.M. 13 dicembre 1995, n. DSTN/2/22806	2008		IXb
Consulenza tecnica sulla pericolosità idrogeologica su Rio di Braies per lo spostamento di cubatura della particella p.ed. .322 nel Comune di Braies	Frazione Braies di Fuori	Analisi idrologiche, rilievo topografico, verifiche idrauliche	2007	A.R.E. - Via G. Di Vittorio 29/C, 39100 Bolzano BZ	
Consulenza tecnica sulla pericolosità idrogeologica sull'Adige a Stava nei Comuni di Naturno e Castelbello/Ciardes	Comunità Comprensoriale Burgraviato	Analisi idrologiche, verifiche idrauliche	2007	A.R.E. - Via G. Di Vittorio 29/C, 39100 Bolzano BZ	
Consulenza tecnica sulla pericolosità idrogeologica e prescrizioni costruttive in relazione all'ampliamento in progetto della pensione "St. Nikolaus" su Rio Valsura nel Comune di Ultimo	Privato	Analisi idrologiche, verifiche idrauliche	2007	A.R.E. - Via G. Di Vittorio 29/C, 39100 Bolzano BZ	
Studio di dam-break relativo al progetto di realizzazione dell'impianto idroelettrico "Eisackwerk"	Privato	Modellazione idraulica per lo studio di dam-break per l'ipotetico collasso dello sbarramento	2007	A.R.E. - Via G. Di Vittorio 29/C, 39100 Bolzano BZ	
Consulenza tecnica sulla pericolosità idrogeologica sulla Rienza a Dobbiaco (zona di espansione "D5 Rienza")	Privato	Analisi idrologiche, rilievo topografico, verifiche idrauliche	2007	A.R.E. - Via G. Di Vittorio 29/C, 39100 Bolzano BZ	
Modifica PUC: inserimento di una zona di espansione per insediamenti produttivi in località Piciulei Pf 280 – CC Selva di Valgardena: compatibilità idraulica.	Privato	Analisi idrologiche, verifiche idrauliche	2007	Dott. for. M. Platzer	
Potenziamento dell'esistente impianto idroelettrico lungo il torrente Aurino (GD/5881).	Privato	Verifiche idrauliche e geotecniche	2007		VIIb
Consulenza tecnica sulla pericolosità idrogeologica nell'area di espansione dello stabilimento MEMC di Merano.	Privato	Analisi idrologiche, rilievo topografico alveo e aree adiacenti (250 m, 1.12ha), verifiche idrauliche	2007		

TITOLO	COMMITTENTE	PRESTAZIONE SVOLTA	PERIODO	COLLABORAZIONI	CATEGORIA
Costruzione della nuova cabinovia 8MGD Pracupola – Malga Guazza - Analisi del rischio idraulico relativo alla necessità di attraversamento della condotta forzata della centrale Enel di S. Valburga.	Privato	Modellazione idraulica, analisi statistica del livello di rischio per rottura della condotta forzata	2007	Dott. for. M. Platzer	VIIb
Ripristino impianto idroelettrico lungo il fiume Rienza (C.) presso Tesido, nel Comune di Monguelfo.	Privato	Analisi idrologiche, rilievo topografico alveo e aree adiacenti (115 m, 0.55ha), verifiche idrauliche e geotecniche	2007	Dott. for. M. Platzer	VIIb
Consulenza tecnica sulla pericolosità idrogeologica nella zona della P.f. 170 e 171/1 del C.C. di Villa Ottone.	Privato	Analisi idrologiche, rilievo topografico alveo e aree adiacenti (115 m, 0.55ha), verifiche idrauliche	2007	Dott. for. M. Platzer	
Verifiche idrauliche del ponte “Hoferhof” lungo il Rio Tramontana (A.125.20).	Consorzio Miglioramento Fondiario di Naturno	Analisi idrologiche, verifiche idrauliche	2007	Dott. for. M. Platzer	
Consulenza tecnica sulla pericolosità idrogeologica P.ed. 780 C.C. di Cornedo all'Isarco (BZ).	Privato	Analisi idrologiche, rilievo topografico alveo e aree adiacenti (135 m, 1800 m ²), verifiche idrauliche	2007	Dott. for. M. Platzer	
Consulenza tecnica sulla pericolosità idrogeologica su Rio di Cortaccia per uno spostamento di cubatura nel Comune di Cortaccia	Privato	Analisi idrologiche, verifiche idrauliche	2006	-	
Consulenza tecnica sulla pericolosità idrogeologica su Rio Collina nel Comune di Nova Ponente	Comune di Nova Ponente	Analisi idrologiche, rilievo topografico, verifiche idrauliche	2006	-	
Consulenza tecnica sulla pericolosità idrogeologica su Rio di Bulla in relazione alla costruzione della strada di accesso per l'ampliamento della zona industriale Socrep.	Comune di Ortisei	Analisi idrologiche, rilievo topografico, verifiche idrauliche	2006	A.R.E. - Via G. Di Vittorio 29/C, 39100 Bolzano BZ	
Consulenza tecnica sulla pericolosità idrogeologica sulla Rienza a Dobbiaco in relazione al piano di attuazione della zona di espansione per insediamenti “D4”	Comune Dobbiaco	Analisi idrologiche, rilievo topografico, verifiche idrauliche	2006	A.R.E. - Via G. Di Vittorio 29/C, 39100 Bolzano BZ	
Studio di dam-break relativo al progetto di realizzazione del serbatoio “Plamourt” nel Comune di Curon Venosta	Privato	Modellazione idraulica per lo studio di dam-break per l'ipotetico collasso dello sbarramento	2006	A.R.E. - Via G. Di Vittorio 29/C, 39100 Bolzano BZ	
Consulenza tecnica sulla pericolosità idraulica sul torrente Passiria nel Comune di Moso in Passiria in relazione all'inserimento di una zona per insediamenti produttivi sulla p.f. 969/11 CC. Moso	Comune di Moso in Passiria	Analisi idrologiche, verifiche idrauliche	2006	A.R.E. - Via G. Di Vittorio 29/C, 39100 Bolzano BZ	

TITOLO	COMMITTENTE	PRESTAZIONE SVOLTA	PERIODO	COLLABORAZIONI	CATEGORIA
Consulenza tecnica sulla pericolosità idrogeologica P.f.4239 C.C. di Cornedo all'Isarco (BZ).	Privato	Analisi idrologiche, rilievo topografico alveo e aree adiacenti (85 m, 1050 m ²), verifiche idrauliche	2006	Dott. for. M. Platzer	
Bacino artificiale di Resia - Parere idraulico per la zona di confluenza del Rio Carlino e relativo alla capacità di ritenzione del bacino artificiale di Resia in caso di piena.	Comune Curon Venosta	Analisi idrologiche, verifiche idrauliche	2006	Dott. for. M. Platzer	
Verifica idraulica relativa al progetto per la realizzazione di un impianto idroelettrico lungo il fiume Isarco, nel Comune di Castelrotto, a valle de ponte del Torcolo.	Privato	Analisi idrologiche, verifiche idrauliche	2006		VIIb
Consulenza tecnica sulla pericolosità idrogeologica in relazione al progetto di delocalizzazione delle arre produttive Holz Pichler.	Privato	Analisi idrologiche, verifiche idrauliche.	2006	Dott. for. M. Platzer.	
Consulenza tecnica sulla pericolosità idrogeologica delle PP.f. 1025/2, 1025/3, 1026/2, 1029/1, 1029/2, 1031, 1039, 104, 1041/1, 1041/2 e 1042 nel C.c. di Sesto (BZ).	Gemeinde Sexten	Analisi idrologiche, rilievo topografico alveo e aree adiacenti (115 m, 1400 m ²), verifiche idrauliche.	2006	Dott. for. M. Platzer.	
Consulenza tecnica sulla pericolosità idrogeologica P.ed. 1369/1 C.C. di Castelrotto (BZ).	Privato	Analisi idrologiche, rilievo topografico di sezioni trasversali, verifiche idrauliche.	2006		
Allargamento delle sedi stradali da Via dei Vigneti lungo via C. Battisti, Lungo Rienza e Lungo Isarco Sinistro fino a Viale Mozart, lungo il Fiume Isarco in sponda idraulica sinistra.	Comune di Bressanone	Analisi idrologiche, rilievo topografico alveo e aree adiacenti (1135 m, 5.4 ha), verifiche idrauliche.	2006		VIIb
Consulenza tecnica sulla pericolosità idrogeologica delle P.f. 5850/10, P.f. 4233/1 e P.ed. 819 nel C.C. di Nova Ponente.	Privato	Analisi idrologiche, rilievo topografico alveo e aree adiacenti (95 m, 1300 m ²), verifiche idrauliche.	2006	Dott. For. Matthias Platzer, Dott. Ing. Alessandra Gritti (Via G. Di Vittorio 29/C, 39100 Bolzano BZ).	
Studio idrologico di tre affluenti del fiume Isarco in sinistra idraulica nel Comune di Campo di Trens nell'area denominata "Egarten".	Privato	Analisi idrologiche, verifiche idrauliche, indicazione delle misure per la messa in sicurezza delle aree adiacenti il portale del Tunnel di Base del Brennero (BBT) nei pressi di Mules.	2006		VIIa
Verifiche idrauliche per la costruzione del ponte pedonale e ciclabile nell'area del Museo d'Arte Moderna in progetto lungo il torrente Talvera, Bolzano.	Autonome Provinz Bozen – Südtirol, Abteilung 11. Hochbau und Technischer Dienst	Analisi idrologiche, verifiche idrauliche.	2006	Dott. for. M. Platzer	IXa

TITOLO	COMMITTENTE	PRESTAZIONE SVOLTA	PERIODO	COLLABORAZIONI	CATEGORIA
D.150 rio di Riva - Allargamento dell'alveo: misura di compensazione rispetto allo sfruttamento idroelettrico del rio di Riva	Privato	Analisi idrologiche, verifiche idrauliche.	2006	Dott. for. M. Platzer	
Consulenza tecnica sulla pericolosità idraulica delle PP. Ed. 115/2 e 116 del Comune catastale di Renon I.	Privato	Analisi idrologiche, rilievo topografico di sezioni trasversali, verifiche idrauliche.	2005		
Studio idraulico per la costruzione di un impianto idroelettrico a S. Giorgio (zum Hohen Kreuz)	Azienda Pubbliservizi Brunico	Analisi idrologiche, verifiche idrauliche.	2005	Dott. for. M. Platzer	VIIb
Consulenza tecnica sulla pericolosità idrogeologica della P.f. 358/42 nel Comune catastale di S. Giovanni Aurina.	Wärme- und Energiegenossenschaft Ahrntal	Analisi idrologiche, verifiche idrauliche	2005		
Rettifica della S.S. 508 di Val Sarentino km10,800 – km13,400.	Privato	Analisi idrologiche, verifiche idrauliche in merito al nuovo tracciato stradale all'imbocco Nord	2005	Dott. for. M. Platzer	Vib
Costruzione della discarica comprensoriale Valle Isarco – Alta Valle Isarco" per rifiuti non pericolosi - Fase IV.	Privato	SIA - Analisi idrologiche, verifiche idrauliche	2004	Dott. for. M. Platzer	

PROGETTAZIONE

TITOLO	COMMITTENTE	PRESTAZIONE SVOLTA	IMPORTO LAVORI (€)	PERIODO	COLLABORAZIONI	TIPOLOGIA CATEGORIA
Servizio di redazione dello studio di fattibilità delle opere di regimazione delle acque meteoriche affluenti sulla Terza Spiaggia – Canale Torto (CIG ZF11EAE6D9)	Comune di Golfo Aranci (OT)	Redazione dello studio di fattibilità delle opere protezione contro le alluvioni del canale Torto.	2.063.880,00	05-06/2017		
Redazione dello studio di fattibilità delle opere di regimazione delle acque meteoriche affluenti sulla Terza Spiaggia (CIG Z841D15F14)	Comune di Golfo Aranci (OT)	Redazione dello studio di fattibilità delle opere di regimazione delle acque meteoriche affluenti sulla Terza Spiaggia	350.000,00	04-06/2017		D.05
Realizzazione di un laghetto paesaggistico nel Comune di Rabbi	Comune di Rabbi	Elaborazione di un progetto di fattibilità tecnica, definitivo ed esecutivo, direzione dei lavori	350.000,00	In corso		P.02
Elaborazione di un progetto definitivo per la riduzione del pericolo idraulico nel Comune di Stelvio	Provincia Autonoma di Bolzano – Rip. 30 opere Idrauliche	Elaborazione di un progetto definitivo per la riduzione del pericolo idraulico nelle località di: Solda (Rio Casera - A.400.115, Rio Valle di Zai – A.400.120, Rio Rosim – A.400.130), Trafoi (Rio di Tarres – A.400.45.45), Aussererhof (Rio della Forcola – A.400.45.25).	2.768.000,00	03-06/2015		VIIa
Elaborazione di un progetto esecutivo per la riduzione del pericolo da colata detritica lungo il rio di Mezzo (D.200.35) nella località di Rio Bianco in Valle Aurina	Provincia Autonoma di Bolzano – Rip. 30 opere Idrauliche	“Elaborazione di un progetto esecutivo per la riduzione del pericolo da colata detritica lungo il rio di Mezzo (D.200.35) nella località di Rio Bianco in Valle Aurina”	1.351.000,00	2015		VIIa
Elaborazione di un progetto esecutivo per la riduzione del pericolo idraulico nel comune di Predoi	Provincia Autonoma di Bolzano – Rip. 30 opere Idrauliche	Elaborazione di un progetto esecutivo per la riduzione del pericolo idraulico per inondazione lungo il torrente Aurino (D) a Predoi nel Comune di Predoi	4.136.434,80	2015		VIIa
Comune di Marciana (LI). Opere interne di completamento con ristrutturazione edilizia e miglioramento prestazioni energetiche di fabbricato adibito a civile abitazione.	Privato	Progettazione strutturale esecutiva, CSP e CSE	85.000,00	2014 in corso		
Rielaborazione progetto definitivo di opere per la protezione idraulica e caduta massi presso il fossato Schindler nel Comune di Fortezza.	Comune di Fortezza	Progettazione definitiva delle opere di protezione idraulica (piazza di deposito, cunetta, argine in terra, ponte in legno di II. Categoria e passerella pedonale) e da caduta massi (barriere paramassi elastiche con diverso grado di assorbimento)	525.419,00	2014		VIIa

TITOLO	COMMITTENTE	PRESTAZIONE SVOLTA	IMPORTO LAVORI (€)	PERIODO	COLLABORAZIONI	TIPOLOGIA CATEGORIA
Progettazione di opere idrauliche nell'ambito del progetto di riduzione dei pericoli idraulici a Versciaco nel bacino della Drava nel programma UE – Competitività regionale e Occupazione FESR 2007-2013	Provincia Autonoma di Bolzano – Rip. 30 opere Idrauliche	Progettazione esecutiva di opere di protezione dalle piene (argini in terra, muro di sponda in calcestruzzo armato, allargamento d'alveo, innalzamento strada e ponte carrabile)	1.467.237,00	2014		VIIa
Stazione idrometrica Isarco - Bressanone	Provincia autonoma di Bolzano – Ufficio idrografico	Progettazione preliminare, definitiva, esecutiva e direzione tecnica di cantiere	172.198,23	2013		VIIa
Nuova costruzione. Villetta unifamiliare da erigersi nella zona di completamento di via Valle Acerreta in frazione Lutirano (FI).	Privato	Progettazione strutturale fondazioni in c.a. e struttura in elevazione in pannelli x-lam e legno lamellare	70.000,00	2012		Ib
Manutenzione straordinaria: recupero cedimenti di fondazione edificio via Trebbo 28 ad Argenta FE	Privato	Progettazione geotecnica opere di miglioramento delle capacità portante del terreno	10.000,00 (presunto)	in corso		
Progettazione preliminare per la realizzazione di un impianto idroelettrico lungo Rio di Anterselva	Privato	Rilievo topografico, progettazione preliminare, verifiche idrogeologiche, misure di portata	120.000,00	2012		VIIb
Processo civile 184/05 al Tribunale di Bolzano – sezione distaccata di Brunico. J.35 rio Tischler. Progetto esecutivo dei lavori di sistemazione del rio Tischler	Sextner Dolomiten Spa	Analisi idrologiche, rilievo topografico, verifiche idrauliche e dimensionamenti. Progettazione esecutiva	144.537,36	2011	A.R.E. - Via G. Di Vittorio 29/C, 39100 Bolzano BZ	VIIa
Progetto esecutivo della misura di protezione civile in relazione allo spostamento dell'alveo del fossato Schindler e confluenza nel rio Riol nel Comune di Fortezza.	Comune di Fortezza	Rilievo topografico e progettazione delle opere di difesa necessarie	230.663,52	2011	A.R.E. - Via G. Di Vittorio 29/C, 39100 Bolzano BZ	VIIa
Realizzazione di civile abitazione in località Montecavolo, Comune di Quattro Castella (RE) in via Montegrappa. Dimensionamento strutturale e verifiche statiche e sismiche opere in legno.	Privato	Verifiche statiche e sismiche struttura portante in legno.	95.000	2009		I b
Dimensionamento e verifica statica e sismica relativo all'ampliamento di un fabbricato ad uso civile abitazione nel Comune di Ostellato, Località Dogato Strada Nuova di Baselga n° 24	Privato	Verifiche statiche e sismiche struttura portante in legno, opere strutturali in muratura. Direzione tecnica di cantiere opere in legno.	60.000	2009		I b

TITOLO	COMMITTENTE	PRESTAZIONE SVOLTA	IMPORTO LAVORI (€)	PERIODO	COLLABORAZIONI	TIPOLOGIA CATEGORIA
Progetto esecutivo per l'opera di presa relativo alla realizzazione dell'impianto di abbattimento delle polveri nell'ambito dell'impianto di riciclaggio di materiali da risulta in progetto a Pontives – Comune di Castelrotto.	Privato	Dimensionamento delle opere (stazione di pompaggio, condotta adduzione), redazione del progetto esecutivo inclusi tutti gli elaborati grafici	12.747,02	2008		VIII
Realizzazione di un collegamento sciistico nell'ambito territoriale della Valle Aurina (BZ)	Privato	Calcoli statici struttura portante in acciaio, opere di sostegno in terre armate	294.600,00	2008	A.R.E. - Via G. Di Vittorio 29/C, 39100 Bolzano BZ	VIb, IXb
Ristrutturazione di abitazione e capannone agricoli per la realizzazione di struttura agrituristica in via Valle Santa n. 4 ad Argenta (FE).	Privato	Verifiche statiche e sismiche struttura portante in legno.	108.600,00	2008		I b
Completamento della rete di distribuzione primaria delle acque del C.E.R. nel territorio dei comuni di Medicina e Castel Guelfo(BO). Realizzazione dell'impianto di rilancio "Morella", in via del Sillaro, in comune di Medicina (BO)	Consorzio della Bonifica Renana	Verifica di stabilità relativa alla proposta di variante migliorativa al progetto proposta dalla d.l.		2008	I.GEO.S Intercity Geological Studio, Via B. Tisi n. 5 – 44011 Argenta (FE).	VIIb
Sistema di raccolta ed evacuazione delle acque meteoriche a servizio delle pp.ff. 4370/1, 4372/1 e 4373/3 nel Comune Catastale di Appiano.	Privato	Dimensionamento e progettazione esecutiva	20.454,23	2008		VIIa
Ristrutturazione e ampliamento dell'edificio sito in strada Pasubio 26 a Moncalieri (TO).	Privato	Verifiche statiche e sismiche struttura portante in legno.	170.400,00	2008		I b
Realizzazione di un serbatoio per accumulo acque per l'innevamento artificiale nel comprensorio e Belpiano – Passo Resia.	Privato	Progettazione preliminare, dimensionamenti, verifiche geotecniche	2.100.000,00	2008	A.R.E. - Via G. Di Vittorio 29/C, 39100 Bolzano BZ	IXb
Progetto esecutivo per la costruzione di opere paravalanghe a Sacco all'Isarco nel Comune di Fortezza	Comprensorio Valle Isarco	Dimensionamento opere, redazione progetto ed elaborati grafici	179.196,37	2007	A.R.E. - Via G. Di Vittorio 29/C, 39100 Bolzano BZ	VIIa
Demolizione e ricostruzione dell'edificio rurale, stalla e fienile e realizzazione di un muro di protezione contro le valanghe sulla p.ed. 53 e p.f. 586 nel Cc di Monte Santa Caterina, Comune di Senales.	Privato	Progettazione esecutiva muro di protezione valanghe e verifiche statiche.	250.000,00	2007	A.R.E. - Via G. Di Vittorio 29/C, 39100 Bolzano BZ	I b, I g

TITOLO	COMMITTENTE	PRESTAZIONE SVOLTA	IMPORTO LAVORI (€)	PERIODO	COLLABORAZIONI	TIPOLOGIA CATEGORIA
Rifacimento di copertura esistente in legno da realizzarsi in Bando di Argenta in via Fiorana 66.	Privato	Progettazione esecutiva, CSP, CSE.	12.000,00	2007		I b
Progetto esecutivo del ponte in cemento armato a Rasun Anterselva (BZ).	Provincia Autonoma di Bolzano, Rip. 30 – Opere Idrauliche	Calcoli statici ed elaborati grafici opere in cemento armato (impalcato, spalle)	100.000,00	2006		If
Progetto esecutivo di una briglia filtrante su Rio Gola del Castello nel Comune di S. Candido.	Provincia Autonoma di Bolzano, Rip. 30 – Opere Idrauliche	Calcoli statici ed elaborati grafici opera in cemento armato con uso di ferri tipo Dywidag.	230.876,85	2006		VIIa
Realizzazione muro di protezione antivalanga nel Comune di Senales	Privato	Redazione progetto esecutivo, calcoli statici opera in cemento armato	102.852,03	2006		If
Progetto esecutivo lavori di protezione da caduta massi e neve (argine paravalanghe) a Passo Giovo nel Comune di S. Leonardo in Passiria.	Provincia Autonoma di Bolzano – Rip. 12 Servizio Strade	dimensionamento dell'argine in terra sulla base della modellazione della valanga di progetto, redazione progetto inclusi gli elaborati grafici.	172.361,09	2006	A.R.E. - Via G. Di Vittorio 29/C, 39100 Bolzano BZ	VIIa
Costruzione di un fabbricato residenziale unifamiliare nella zona residenziale di espansione C1 sita in Consandolo in V. Bergamini Roda – Lotto n. 8.	Privato	Progettazione esecutiva, verifica sismica, CSP, CSE.	450.000,00	2006		I b
Realizzazione di un impalcato in profilati di acciaio per il sostentamento di macchine refrigeranti.	Privato	Progettazione esecutiva	15.000,00	2004		IXa
Progetto unitario per la costruzione di un fabbricato unifamiliare da erigere sul lotto n. 4 e di 6 alloggi sul lotto n. 3 della lottizzazione sita in via Bergamini Roda ad Argenta, fraz. Consandolo – D. Lgs 494/96 e s.m.i.	Privato	Progettazione esecutiva, verifica sismica, CSP, CSE.	600.000,00	2004		I b
Lavori di sistemazione del Gitzlhofgraben.	Comune di Cornedo	Analisi idrologiche, verifiche idrauliche, progettazione esecutiva	142.100,00	2004	A.R.E. - Via G. Di Vittorio 29/C, 39100 Bolzano BZ	VIIa

SICUREZZA

TITOLO	COMMITTENTE	PRESTAZIONE SVOLTA	IMPORTO LAVORI (€)	PERIODO	COLLABORAZIONI	TIPOLOGIA CATEGORIA
Redazione di numerosi piani operativi della sicurezza per diversi cantieri inerenti l'esecuzione di sondaggi geognostici eseguiti dalla ditta LANDSERVICE Srl	varie	Redazione di piani operativi di sicurezza		2015-2016	Landservice Srl	
Progetto esecutivo inerente pere interne di risanamento conservativo e completamento di fabbricato adibito a civile abitazione. Piano di sicurezza e coordinamento.	Privato	Redazione di PSC – piano di sicurezza e coordinamento		2014		
Realizzazione di un laghetto con zona ricreativa Sandwirt	Comune di S. Leonardo in Passiria	Coordinamento sicurezza in fase di progetto e di esecuzione	410.433,00	2013		
Parco Paesaggistico della Commenda.	Comune di Vipiteno	Coordinamento sicurezza in fase di esecuzione	250.000,00	2011		
POS relativo ai lavori realizzazione di un edificio prefabbricato in legno a partire dall'estradosso delle fondazioni in via Bulgarina 30 ad Argenta (FE).	Privato	Redazione del Piano operativo di sicurezza		2010		Ib
Redazione Piano di Sicurezza e Coordinamento nell'ambito dei lavori di ripristino barriere fermaneve in rete tra i km 12,695 e 12,755 della Ss44 bis di Passo Rombo.	Provincia Autonoma di Bolzano, Rip. 12 – Servizio Strade	Redazione e aggiornamento in corso d'opera PSC	318.750,00	2009		VIIa
Redazione Piano di Sicurezza e Coordinamento nell'ambito dei lavori di realizzazione di barriere fermaneve in rete a protezione della pista 13.1 B "Bernhard Glueck" nell'area sciistica di Monte Spicco – Zona territoriale Valle Aurina.	Privato	Redazione e aggiornamento in corso d'opera PSC	254.210,43	2009		VIIa
Misura di protezione civile: costruzione di una barriera paramassi a Laudes (Parleng) nel Comune di Malles	Comune di Malles	Redazione e aggiornamento in corso d'opera PSC	198.842,00	2009		VIIa
Parco Paesaggistico della Commenda.	Comune di Vipiteno	Coordinamento sicurezza in fase di progettazione	250.000,00	2009		
Costruzione di un fabbricato residenziale unifamiliare nella zona residenziale di espansione C1 sita in Consandolo in V. Bergamini Roda – Lotto n. 8.	Privato	Progettazione esecutiva, verifica sismica, CSP, CSE.	450.000,00	2006		I b
Progetto unitario per la costruzione di un fabbricato unifamiliare da erigere sul lotto n. 4 e di 6 alloggi sul lotto n. 3 della lottizzazione sita in via Bergamini Roda ad Argenta, fraz. Consandolo – D. Lgs 494/96 e s.m.i.	Privato	Progettazione esecutiva, verifica sismica, CSP, CSE.	600.000,00	2004		I b

ALTRE TIPOLOGIE

TITOLO	COMMITTENTE	PRESTAZIONE SVOLTA	IMPORTO LAVORI (€)	PERIODO	COLLABORAZIONI	TIPOLOGIA CATEGORIA
Realizzazione di una rete telematica con posa di tubazioni e cavi al servizio della centrale Seledison di Castelbello - Verifica statica della tubazione in merito ai cedimenti attesi.	Alperia SpA	Elaborazione di verifica geotecnica dei cedimenti in seguito alla posa della tubazione nel rilevato ferroviario.		2016		
REALIZZAZIONE DI OPERE DI DIFESA SPONDALE - Relazione asseverativa degli ambienti interrati e del muro perimetrale dell'hotel Bad Cortina.	Ripartizione 30 - Opere idrauliche, Ufficio 30.4 - Ufficio Sistemazione bacini montani est - Via Cesare Battisti 23 - 39100 Bolzano	Redazione di perizia asseverativa prima e dopo i lavori di sistemazione idraulica del Rio di S. Vigilio.		2015		
RINNOVO DELLA CONDOTTA FORZATA CONCESSIONE D/1308/0 - Relazione asseverativa dello stato degli edifici sulle p.ed. 353, 352/1, 352/2 e 725 nel CC di Marebbe	Officina Elettrica S. Vigilio di Marebbe Str. Plan de Coronas 38 - 39030 S. Vigilio di Marebbe BZ	Redazione di perizia asseverativa prima e dopo i lavori sulla condotta forzata.		2015		
Realizzazione del terzo digestore presso Eco Center SpA a Bolzano. Caratterizzazione geotecnica ai sensi delle nuove norme tecniche NTC2008.	Eco Center SpA	Elaborazione di perizia geotecnica		2015		
Piano di attuazione "don Bosco" - Zona di espansione C6 a Laives. P.f. 120/11 CC. Laives. Caratterizzazione geologica, sismica e geotecnica ai sensi delle nuove norme tecniche NTC2008.	BF Engineering srl	Elaborazione di perizia geotecnica		2015		
Indagine per la riduzione dell'hydro peaking e controllo degli effetti sul livello piezometrico della falda acquifera CIG 544540170E	Rip. 29 - APA, PAB	Rilievi, monitoraggi		2015	Dr. Geol. L. San Nicolò	
Zona di espansione "Cadorna" - Lotto 01EA - Ceto medio. P.ed. 3948, P.f. 117/11 CC. Gries. Caratterizzazione geologica e geotecnica ai sensi delle nuove norme tecniche NTC2008.	CONFCOOPERATIVE BOLZANO Cooperativa Laurino	Elaborazione di perizia geotecnica		2014		
Comune di Ruffrè Mendola. Realizzazione di cantina ed opere varie s.c.i.a. del 10/10/2013 prot. N 2290 variante n. 01. Realizzazione di muro di contenimento. Perizia geologico-geotecnica.	Privato	Elaborazione di perizia geologico-geotecnica		2014		

TITOLO	COMMITTENTE	PRESTAZIONE SVOLTA	IMPORTO LAVORI (€)	PERIODO	COLLABORAZIONI	TIPOLOGIA CATEGORIA
Piano speditivo di protezione civile del Comune di Argenta (FE). Rischio idraulico.	Comune di Argenta (FE)	Definizione degli scenari di pericolo idraulico, descrizione dei livelli e delle fasi di attivazione delle procedure d'emergenza.		2014	Dr. Geol. M. Pollini	
Stazione idrometrica Isarco Bressanone	Provincia Autonoma di Bolzano, Rip. 26 Protezione antincendio e Civile – Ufficio Idrografico	Progettazione (P, D, E) coordinamento della sicurezza in fase di progettazione, DL statica della nuova stazione idrometrica lungo il fiume Isarco a Bressanone	160.482,18	2013-14		
Rilievo topografico di dettaglio del torrente Talvera a Bolzano per verifiche idrauliche	Provincia di Bolzano – Rip. 30 Opere Idrauliche	Rilievo topografico planoaltimetrico del torrente Talvera tra il km 0,00 e il km 4,85		2013		
Indagine riguardante l'ecologia acquatica del torrente Talvera a Bolzano. Rilievo topografico del torrente Talvera presso Bolzano.	Provincia di Bolzano – Rip. 30 Opere Idrauliche	Rilievo di dettaglio di 5 tratti del torrente talvera nell'ambito urbano di Bolzano, della lunghezza di 150 m per micromodellazione bidimensionale delle portate di magra		2012		
Redazione software di calcolo su base Excel inerente l'adeguamento tecnico del prontuario per ponti con travi in profili laminati ai sensi delle nuove norme tecniche ("Norme tecniche per le costruzioni 2008")	Provincia di Bolzano – Rip. 30 Opere Idrauliche	Redazione software di calcolo su base Excel		2011		
Parco Paesaggistico della Commenda. Rilievo topografico.	Comune di Vipiteno	Rilievo planoaltimetrico dell'area di progetto.		2010		
Progetto preliminare di una Area produttiva Ecologicamente Attrezzata nell'ambito ASP2 ad Argenta FE.	Soelia SpA	Piano urbanistico d'attuazione e definizione dei costi di urbanizzazione primaria e secondaria		2010		
Redazione software di calcolo su base Excel inerente il dimensionamento di muri di sostegno, briglie di consolidamento, spalle da ponte ai sensi delle nuove norme tecniche NTC2008.	Provincia di Bolzano – Rip. 30 Opere Idrauliche	Redazione software di calcolo su base Excel		2009		
Collaborazione nell'ambito dell'incarico relativo allo svolgimento di sondaggi lungo gli argini del fiume Adige tra Merano e Bolzano.	Privato	Inserimento dati stratigrafici in apposito database		2009		
Ampliamento impianto policristallino MEMC presso Sinigo (BZ).	Privato	Supervisione e coordinamento cantiere di bonifica ambientale e rilievi topografici superfici soggette a bonifica.		2009		

TITOLO	COMMITTENTE	PRESTAZIONE SVOLTA	IMPORTO LAVORI (€)	PERIODO	COLLABORAZIONI	TIPOLOGIA CATEGORIA
Studio integrale per la riduzione del rischio idrogeologico del territorio del Comune di S. Leonardo in Passiria. Torrente Passirio. EFRE 2007-2013.	Comune di S. Leonardo in Passiria	Rilievo topografico asta principale torrente Passirio e torrenti laterali (22.0 km, 357.5 ha) con metodologia integrata GPS-TS.		2009		
Bonifica ambientale all'interno dell'area destinata alla costruzione della nuova caserma per i vigili del fuoco e del parcheggio pubblico interrato a Pozza di Fassa in Località Vac.	Privato	Supervisione e coordinamento cantiere	424.250,66	2008		OG12 VIIa